

Intervenció arqueològica a l'avinguda de Miramar 2-18, pg. de Miramar, 1X/ carrer Nou de la Rambla, 203

DISTRICTE DE SANTS-MONTJUÏC
BARCELONA (BARCELONÈS)

Del 23 de maig a 23 de juny de 2022



Resolució Generalitat de Catalunya: R/N 470 K121 NB 2022/1-37688

Codi ICUB: 043/22

Arnau Vilella Sánchez

Mataró, 16 d'agost de 2024

Intervenció arqueològica

Av. de Miramar,2-18 / Passeig de Miramar, 1X / Carrer Nou de la Rambla, 203 (Codi ICUB: 043/22)
Barcelona, Barcelonès

SUMARI

1.SITUACIÓ.....	3
2.CONTEXT GEOGRÀFIC.....	3
3.CONTEXT HISTÒRIC I ANTECEDENTS ARQUEOLÒGICS.....	4
4.MOTIVACIÓ	5
5.METODOLOGIA.....	6
6.FONAMENTS DE DRET	6
7.TREBALLS REALITZATS	6
8.RESULTATS	7
9.CONCLUSIONS	9
10.BIBLIOGRAFIA	12

ANNEX 1. RESOLUCIONS GENERALITAT DE CATALUNYA

ANNEX 2. DCOUMENTACIÓ FOTOGRÀFICA

ANNEX 3. FITXES D'UNITATS ESTRATIGRÀFIQUES

ANNEX 4. INVENTARI DELS MATERIALS ARQUEOLÒGICS

ANNEX 5. DOCUMENTACIÓ PLANIMÈTRICA

Intervenció arqueològica

Av. de Miramar,2-18 / Passeig de Miramar, 1X / Carrer Nou de la Rambla, 203 (Codi ICUB: 043/22)
Barcelona, Barcelonès

FITXA TÈCNICA

Lloc de la intervenció Avinguda de Miramar, 2-18, Passeig de Miramar, 1X / carrer Nou de la Rambla, 203

Població i comarca Barcelona (Barcelonès)

Jaciment arqueològic Muntanya de Montjuïc

Coordenades UTM X: 429887.42 Y:4580029.80 Z:88.14

X: 430229.59 Y: 4580195.55 Z:42.60

Promoció Aigües de Barcelona

Execució intervenció Antequem, SL

Execució de les obres ACSA Sorigué

Direcció tècnica Arnau Vilella Sánchez

Tipus d'intervenció Preventiva

Activitat autoritzada Control i excavació.

Dates 23 de maig a 23 de juny de 2022

Resolució Generalitat de Catalunya R/N 470 K121 NB 2022/1-37688

Resum Amb motiu de les obres de renovació de dues canonades d'aigua potable a l'avinguda Miramar i al passeig de Miramar, s'ha dut a terme un seguiment arqueològic dels rebaixos de terra generats pel projecte constructiu. Tot i que no s'han documentat restes anteriors al segle XX, la intervenció ha permès registrar diferents elements vinculats a l'evolució de les esmentades vies.

Paraules clau Exposició Universal 1929 | Barraquisme

Intervenció arqueològica

Av. de Miramar, 2-18 / Passeig de Miramar, 1X / Carrer Nou de la Rambla, 203 (Codi ICUB: 043/22)
Barcelona, Barcelonès

1. SITUACIÓ

La intervenció arqueològica exposada en la present memòria s'ha portat a terme al Districte de Sants-Montjuïc, a la ciutat de Barcelona (Barcelonès). Ha consistit en l'excavació de dues rases: una primera situada en l'avinguda Miramar i una segona excavada en el passeig de Miramar. Ambdós rebaixos estan situats al nord-est de la muntanya de Montjuïc, dins d'una zona d'interès arqueològic i d'alt valor històric.

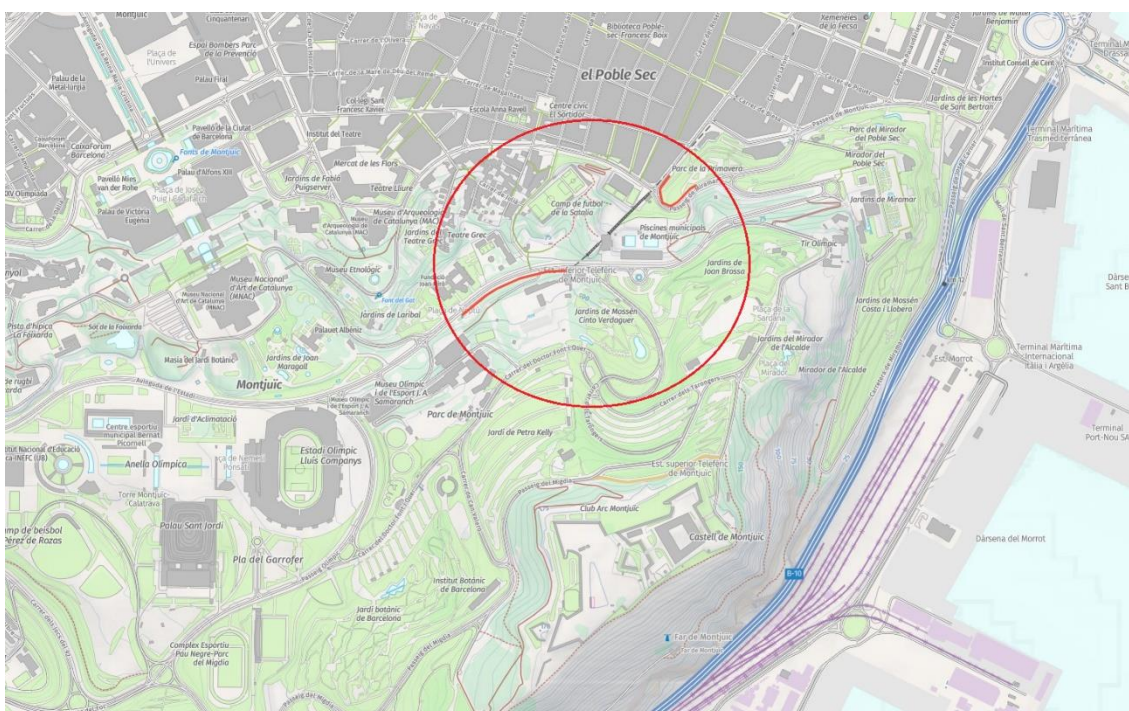
Les coordenades UTM31N – ETRS89 són:

Avinguda Miramar.

X: 429887.42 Y: 4580029.80 Z: 88.14

Passeig de Miramar.

X: 430229.59 Y: 4580195.55 Z: 42.60



Mapa de situació de l'àrea intervinguda dins de Montjuïc. En vermell estan marcades les rases excavades.

2. CONTEXT GEOGRÀFIC

La intervenció s'ha realitzat en el vessant septentrional del turó de Montjuïc, al sud de la ciutat de Barcelona, dins la comarca del Barcelonès. Aquesta comarca abraça una superfície de 144,72 km² i té com a límits el mar Mediterrani, la serralada Litoral o de Marina i els deltes del Llobregat i del Besòs. La comarca limita al nord amb les comarques del Vallès Occidental i Vallès Oriental; a l'est amb el Maresme i el Mediterrani, i al sud i l'oest amb el Baix Llobregat.

El relleu físic de la ciutat de Barcelona pertany a tres unitats: la Serralada Litoral, el pla de Barcelona i els deltes del Llobregat i del Besòs.

La Serralada Litoral presenta una cadena contínua de formes arrodonides amb una altitud que oscil·la entre 300 i 500 metres i que en aquest punt rep el nom de serra de Collserola.

Intervenció arqueològica

Av. de Miramar, 2-18 / Passeig de Miramar, 1X / Carrer Nou de la Rambla, 203 (Codi ICUB: 043/22)
Barcelona, Barcelonès

El pla de Barcelona està format per un replà superior, constituït per un basament d'argiles grogues pliocèniques, amb alguns nivells de sorres i aquífers. Sobre el sòcol pliocènic es superposen uns dipòsits cíclics formats per argiles roges a la base seguides de llims grocs i una crosta calcària a la part superior, que corresponen a diferents intervals de les oscil·lacions climàtiques del Quaternari. El replà inferior comença a peus d'aquest escarpament.

Aquesta plana baixa presenta dos monticles: el mont Tàber, de 15 metres d'alçada, format per materials pliocènics més una certa aportació de sorres i el turó de Montjuïc, de 173 metres, format per argiles i gresos miocènics (Moret 2012).

3. CONTEXT HISTÒRIC I ANTECEDENTS ARQUEOLÒGICS

Per la seva ubicació estratègica, davant del mar i al costat del delta del riu Llobregat, la muntanya de Montjuïc va esdevenir el bressol de la ciutat de Barcelona. Les primeres restes localitzades en aquest indret daten d'època epipaleolítica i corresponen a diferents útils lítics registrats en el jaciment del Taller de Jaspi, al peu del castell de Montjuïc.

De l'edat del Bronze final, es va documentar i excavar en la confluència dels carrers Anníbal i Margarit, una sitja.

En època ibèrica, s'aprofiten les condicions estratègiques que presenta el turó, per erigir en aquest punt un important nucli comercial i de poblament. Les primeres evidències localitzades d'aquest període, daten de l'ibèric antic (s. VI-V aC) i corresponen a un possible fons de cabana i una petita sitja. En el període de l'ibèric ple (segona meitat segle V-IV aC) l'ocupació de la muntanya es troba ben documentada, atesa la gran quantitat de restes arqueològiques localitzades com: les sitges del Port o Via de Magòria, les quals destaquen per les seves grans dimensions, fet que va fer que s'interpretessin com a grans magatzems destinats al comerç marítim, o estructures vinculades a un possible poblat ibèric (Miró 1989). Del període ibèric final (III-II aC) destaca un conjunt de sitges registrades en l'entorn de l'Estadi Olímpic Lluís Companys.

Des del període ibèric i posteriorment, en època romana, la muntanya de Montjuïc es convertirà en la principal pedrera del Pla de Barcelona, tal com es va poder documentar l'any 1990, en l'entorn del Fossar de la Pedrera. A banda de les restes d'extracció de pedres, en la muntanya s'han documentat diferents restes vinculades a l'ocupació en època romana d'aquest espai, com són: un forn d'àmfores i un dipòsit fet amb *opus signinum*, prop de l'Estadi municipal; restes d'una vil·la romana a prop de la Campana del barri de la Magòria (segle IV-V); o, a prop del Museu Etnològic, restes d'una necròpolis d'època tardoantiga (segles V-VII).

Pel que fa a l'ocupació de la muntanya en època altmedieval, cal destacar l'establiment (documentat a partir de l'any 1020) de l'anomenat castell de Port, situat al vessant sud de la muntanya. Gran part de les restes d'aquest castell varen desaparèixer l'any 1910 en obrir-se la carretera del Port. Aquest castell va estar en mans dels vescomtes de Barcelona i sembla que, fins i tot, va néixer una vila nova al seu voltant segons podem llegir en un document de l'any 938 (Miró 1989).

Per altra banda, entre els segles IX i XIV, l'espai funcionà com a zona d'enterrament jueu. Aquesta àrea de necròpolis es va localitzar al sud de les instal·lacions del Tir Olímpic i al nord-est de la plaça de la Sardana. En ella s'han documentat unes 728 tombes (171 l'any 1946 i 557 l'any 2001).

Tanmateix, dalt del turó, ja des de l'any 1031, es coneix l'existència d'una torre, a la qual a partir del 1091 es va instal·lar una llum perquè funcionés com a far. En el segle XV s'hi va construir una caseta pel guarda i, a partir de 1640, i després de successives reparacions, la torre es va convertir en un fort militar, que va acabar essent parcialment destruït durant la guerra de Successió l'any 1706. El 1751 es va encarregar una nova fortalesa, seguint els models militars de l'època, a l'enginyer Juan Martín Cermeño.

La construcció d'aquesta fortalesa a mitjans del segle XVIII va marcar, pràcticament fins a l'actualitat, el poblament de la muntanya, ja que es varen prohibir les construccions civils a tot el sector considerat zona militar.

Intervenció arqueològica

Av. de Miramar, 2-18 / Passeig de Miramar, 1X / Carrer Nou de la Rambla, 203 (Codi ICUB: 043/22)
Barcelona, Barcelonès

A mitjan segle XIX, el sector de la construcció a Barcelona va augmentar considerablement i Montjuïc es va convertir novament en zona d'explotació de pedra.

Abans de l'Exposició Internacional de Barcelona de 1929, la muntanya de Montjuïc va patir una gran transformació per aconseguir la urbanització de tota la zona. Des de mitjan segle XIX, s'havien presentat projectes per a la instal·lació d'equipaments públics, ja que la muntanya només s'utilitzava popularment per les fonts. Les nombroses parcel·les de propietat privada, la presència de pedreres i, sobretot, la manca de vies de comunicació dificultava l'accés de la ciutadania en aquest espai. Tanmateix, hi va haver un projecte d'Ildefons Cerdà i un altre de Josep Amargós del 1894, on es proposava convertir la muntanya en una zona residencial. Més tard, en el mateix sentit, hi va haver una altra proposta en el Pla d'Enllaços projectat per Léon Jaussely el 1905. Una altra idea per a la celebració de l'exposició a Montjuïc es va produir el 1909 quan Manuel Vega i March va suggerir que el punt culminant en aquest emplaçament havia de ser «un gran Temple de l'Art, que sigui resum i compendi, el més portentós del nostre saber». Finalment, l'any 1913, es va escollir Montjuïc per a la realització d'una Exposició d'Indústries Elèctriques promocionada per les indústries del sector i l'Ajuntament de Barcelona. Dins d'aquest procés d'urbanització, es construirà l'avinguda Miramar, on s'ha portat a terme una de les rases exposades en aquesta memòria.

Pel que fa, a la segona rasa, s'ha efectuat entre el passeig de Miramar i en un dels extrems del Carrer Nou de la Rambla. Per una banda, aquesta darrera via es va obrir l'any 1788, per iniciativa del capità general de Catalunya (1788-1789) i corregidor de Barcelona, Francisco González de Bassecourt, comte d'El Asalto. Aquest darrer nom va ser el que se li va atorgar al carrer en un primer moment. Tot i això, el carrer sempre va ser popularment conegut amb el nom actual, oficialment reconegut durant la Segona República i novament des de l'any 1979.

Per altra banda, el passeig de Miramar, que dona accés a la muntanya de Montjuïc, des del carrer Nou de la Rambla, va ser construït l'any 1942. Aquesta zona es va trobar afectada pel fenomen del barraquisme, el qual ja estava documentat en la muntanya de Montjuïc des de l'any 1885. Tot i que, no va ser fins a les dècades de 1950 i 1960, quan la gran arribada d'immigrants d'altres punts de la península va convertir a Montjuïc en la zona de barraques més poblada de Barcelona: allotjaven més de 30.000 persones.

Contrastant amb aquest paisatge format per construccions simples, a prop de l'àrea excavada, a principis de la dècada del 1940, es va construir l'anomenada Casa Rosada o Casa Rosa. Aquest habitatge format per quatre pisos, contrastava amb el paisatge de barraques que el rodejava. Aquest fet va provocar que l'edifici esdevingués un símbol de la part alta de Poble-sec. Tot i això, la reurbanització d'aquesta zona de la ciutat en els anys 90 i principis del segle XXI, va provocar que finalment la construcció fos enderrocada, per la posterior construcció del parc de la Primavera, inaugurat l'any 2007 segons un projecte de Patrizia Falcone.

4. MOTIVACIÓ

La intervenció arqueològica exposada en la present memòria està motivada per les obres de renovació de la xarxa d'aigua, en un tram de 240 metres de longitud, a l'avinguda de Miramar; i un tram de 170 metres en el passeig de Miramar; ambdós rebaixos situats en el districte de Sants-Montjuïc. Atès que el projecte constructiu preveia la remoció de terres i que la zona esmentada es troba dins d'una àrea d'interès arqueològic, ha sigut necessari la realització d'un seguiment arqueològic de tots els rebaixos derivats del projecte constructiu a fi de localitzar i documentar les possibles restes arqueològiques que es podrien haver vist afectades durant el transcurs dels treballs.

Intervenció arqueològica

Av. de Miramar, 2-18 / Passeig de Miramar, 1X / Carrer Nou de la Rambla, 203 (Codi ICUB: 043/22)
Barcelona, Barcelonès

5. METODOLOGIA

Pel que fa a la metodologia emprada, s'ha seguit la més convenient segons el moment a criteri del director dins els límits que marca el projecte d'intervenció arqueològica i la mateixa llei del Patrimoni Cultural Català.

Respecte al sistema de registre, s'ha utilitzat l'ideat per Harris i Carandini, assignant un número d'unitat estratigràfica (UE) per a cadascun dels estrats, estructures i retalls documentats durant el procés d'excavació. Per cadascun d'aquests elements, s'ha creat una fitxa individual, que compta amb una descripció i interpretació de les "UE" i les relacions que presenten entre si. Aquest sistema s'ha escollit perquè permet ordenar seqüencialment les unitats estratigràfiques registrades (Harris 1979).

A més, en l'informe també s'inclou la planimetria de la intervenció. En aquesta s'han situat les unitats estratigràfiques documentades, l'àrea excavada i les seccions més representatives, on s'observa la seqüència estratigràfica exposada. Per executar aquesta tasca s'ha fet servir el programa informàtic AutoCAD 2018.

Des de l'inici dels treballs s'ha efectuat la corresponent documentació fotogràfica en format digital, registrant cadascun dels estrats, negatives i construccions aparegudes al llarg de la intervenció.

6. FONAMENTS DE DRET

- Llei 9/1993 30 de setembre del Patrimoni Cultural Català (DOGC 1807 de l'11 d'octubre de 1993)
- Decret 78/2002 de 5 de març del Reglament de protecció del patrimoni arqueològic i paleontològic (DOGC 3594 de 13 de març de 2002).

7. TREBALLS REALITZATS

Els treballs en l'avinguda Miramar han consistit en l'obertura d'una rasa de 245 m de llargada, una amplada, que depenent del tram, feia entre els 1,50 i 0,60 metres i una potència, que oscil·lava entre els 1,20 i 0,80 metres. Aquesta s'ha realitzat en la vorera sud de l'avinguda, entre la font del caragol i l'estació de funiculars. L'excavació s'ha portat a terme des del seu inici fins a l'entrada del Viver municipal Tres pins, pel marge sud de la vorera; en aquest punt, la rasa s'ha reprès pel costat nord, per així evitar diferents serveis. Els treballs d'excavació s'han portat a terme de manera mecànica, documentat corresponentment cadascun dels estrats localitzats. En alguns punts on l'ús de la màquina podia malmetre serveis, l'excavació s'ha efectuat de manera manual, pels operaris de l'empresa ACSA Sorigué.



Part central de la rasa de l'avinguda de Miramar.



Part est de la rasa de l'avinguda de Miramar

Intervenció arqueològica

Av. de Miramar, 2-18 / Passeig de Miramar, 1X / Carrer Nou de la Rambla, 203 (Codi ICUB: 043/22)
Barcelona, Barcelonès

En el passeig de Miramar els treballs fets es van basar en l'obertura d'una rasa que rodejava el parc de la Primavera i arribava fins al carrer nou de la Rambla. Aquesta tenia unes dimensions de 170 m de llargada, entre 0,60 i 1 metre d'amplada i una fondària d'entre 0,55 i 0,80 metres. En aquesta rasa els treballs d'excavació també s'han realitzat de manera mecànica fins a arribar a la cota desitjada, registrant corresponentment cada estrat i estructura contemporània trobada.



Part central de la rasa del passeig de Miramar.



Part nord de la rasa del passeig de Miramar

Retirada del paviment UE 115

8. RESULTATS

AVINGUDA MIRAMAR

Els treballs efectuats en l'avinguda Miramar han permès documentar diferents nivells posteriors al moment d'urbanització de l'àrea, durant la primera meitat del segle XX.

La seqüència estratigràfica documentada durant els treballs ha estat homogènia en tota la rasa excavada. En primer lloc, s'ha documentat el paviment del carrer, UE 01, compost per una capa de formigó allisat, amb el marge sud fet amb un bloc de formigó de 0,30 m de potència per 0,20 m d'amplada. L'esmentat nivell estava construït sobre la seva corresponent capa de preparació formada per un nivell de formigó d'entre 0,20 i 0,30 m de potència, UE 02.



Perfil nord de la part central de la rasa, on s'observa el tub UE 07 i el farciment de la rasa UE 06.



Perfil sud de la part oest de la rasa, on s'observen les UE 01, 02, 03 i 04.

L'UE 02, estava abocada sobre l'estrat d'anivellament del paviment UE 01 (UE 03), compost per argiles de color marró clar, amb restes de material constructiu contemporani i plàstics. Aquest darrer nivell cobria els estrats UE 04, 06 i 09.

Intervenció arqueològica

Av. de Miramar, 2-18 / Passeig de Miramar, 1X / Carrer Nou de la Rambla, 203 (Codi ICUB: 043/22)
Barcelona, Barcelonès

Per una banda, pel que fa a l'UE 04, correspon a un nivell d'aportació natural, format per llims i argiles de color ocre, amb presència de pedres de grans dimensions i graves. L'esmentat nivell probablement està format per l'esllavissament de terres del marge sud del carrer abans de la urbanització de l'espai.

Per altra banda, les UE 06 i 09, pertanyen a dos estrats de rebliment de dues rases de serveis (UE 05 i 08) que estan excavades en l'estrat UE 04. Aquests estrats estan formats per una capa de sorres amb restes de plàstics i runa contemporània.

Dins de l'estrat UE 09, en l'encreuament de la via amb l'accés al Viver dels Tres Pins, es van localitzar, en posició secundària, restes del cablejat de l'enllumenat del carrer, instal·lat durant l'Exposició Universal de Barcelona de l'any 1929. Aquestes restes es van poder situar en aquest moment, atès que envoltant aquests cables elèctrics es van registrar dues cintes de plom, en forma de "T" amb l'escrit: "EXPOSICION DE BARCELONA/ CABLE DE SECCION/ 236 N° 21".



Cintes de plom, localitzades en la UE 09.

PASSEIG DE MIRAMAR

Els resultats obtinguts durant la intervenció efectuada en el passeig de Miramar han permès documentar diferents estrats i estructures vinculades a l'evolució d'aquesta via al llarg dels segles XX i XXI.

La seqüència estratigràfica documentada és homogènia en gran part de la rasa excavada. Aquesta està formada per un primer nivell, compost pel paviment actual de la via fet amb panots quadrats de 0,20 x 0,20 x 0,04 m, UE 100, i el seu respectiu nivell de preparació, el qual consisteix en una capa de formigó d'entre 0,35 i 0,48 m de gruix, UE 101. Entre la part baixa del passeig de Miramar i el carrer Nou de la Rambla hi ha un tram que aquesta pavimentació canvia, atès que en aquest punt el nivell de circulació actual està format per llambordes quadrades de 0,08 x 0,08 x 0,10 m (UE 115), fets amb ciment, les quals estan construïdes sobre una capa de formigó de 0,20 cm de potència, que actua com a preparació, UE 116.

Ambdós nivells de preparació, es troben construïts sobre un estrat d'anivellament, format per argila de color marró clar, molt compacte, amb presència de pedres i runa, UE 102. Aquest nivell s'ha documentat en tota la rasa i es troba retallat, pels diferents serveis contemporanis registrats (UE 109, 112 i 118). En l'inici de la rasa, en la part sud, l'UE 102 cobria les UE 103 i 106. Per una banda, pel que fa a l'UE 103 correspon a un estrat d'anivellament format per sorres, amb gran presència de runa i plàstics. Aquest nivell cobreix la restes d'una construcció senzilla,

Intervenció arqueològica

Av. de Miramar, 2-18 / Passeig de Miramar, 1X / Carrer Nou de la Rambla, 203 (Codi ICUB: 043/22)
Barcelona, Barcelonès

edificada durant la primera meitat del segle XX, formada per un paviment de formigó, fet amb rodet (UE 104) i un mur de formigó acabat a la part interna amb un rajol ceràmic (UE 105).

Per altra banda, l'UE 106 correspon a un mur de contenció amb orientació est-oest, fet amb maons foradats lligats amb ciment. Aquest presenta una fonamentació de formigó, construïda mitjançant la tècnica de l'encofrat perdut (UE 107). Al mur UE 106 se li lliura l'estrat UE 103, fet que evidencia que amb dos elements són contemporanis.

Les estructures localitzades en la rasa del passeig de Miramar no van quedar afectades pel projecte constructiu.



Mur UE 106.



Paviment UE 104.

9. CONCLUSIONS

AVINGUDA DE MIRAMAR

El seguiment arqueològic portat a terme amb motiu dels rebaixos previstos dins del projecte d'instal·lació d'una nova canonada d'aigua potable en l'avinguda Miramar, Montjuïc (Barcelona), com s'esmenta en els apartats anteriors, ha presentat resultats negatius, ja que no s'ha documentat cap resta arqueològica rellevant (a excepció de dues cintes de plom, localitzades dins d'una rasa de servei actual, que formaven part del cablejat elèctric instal·lat durant l'exposició universal de Barcelona de 1929).

Tot i que la intervenció arqueològica s'ha portat a terme en una zona d'alt interès històric i arqueològic, l'espai ha estat altament alterat al llarg del segle XX, ja que el subsol es devia veure afectat durant la construcció del "Pabellón del Estado" i la urbanització de l'entorn per a l'Exposició Universal del 1929. Posteriorment, vers la dècada dels anys vuitanta, es dugueren a terme també importants remodelacions de la zona a causa de la realització dels Jocs Olímpics de l'any 1992.

Per altra banda, també s'ha de tenir en compte, que gran part de la rasa excavada s'ha realitzat seguint el recorregut del tub d'aigua que es volia substituir UE 07 i d'altres serveis UE 10, fet que ha dificultat la localització de restes patrimonials.

Intervenció arqueològica

Av. de Miramar,2-18 / Passeig de Miramar, 1X / Carrer Nou de la Rambla, 203 (Codi ICUB: 043/22)
Barcelona, Barcelonès

10. BIBLIOGRAFIA

FERRAN, J. (2002) "L'enginyeria elèctrica a l'Exposició Universal de Barcelona de 1929" a Quaderns d'història de l'enginyeria, Vol.V, 224-232.

HARRIS, E. (1979) Principles of archaeological stratigraphy. Academic Press Limited. Londres.

MIRÓ,C. (1998): "Els passants antics a la muntanya de Montjuïc" a Els barris de Barcelona. Sants-Montjuïc, Les Corts, Sarrià-St.Gervasi. Vol II, 18-25.

MORET, L. (2012) Intervenció arqueològica al carrer dels Vivers, 6-8, carrer dels Tres Pins, 26-30, Memòria d'excavació, Barcelona, Servei d'Arqueologia Generalitat de Catalunya.

OYÓN, J.L.; IGLESIAS, B. (2010) Les barraques i l'infrahabitatge en la construcció de Barcelona, 1914-1950. A TATJER, M. i LARREA, C. (Eds.) Barraques: la Barcelona informal del segle XX. MUHBA. Ajuntament de Barcelona. Institut de Cultura. Barcelona, 23-36.

Intervenció arqueològica

Av. de Miramar,2-18 / Passeig de Miramar, 1X / Carrer Nou de la Rambla, 203 (Codi ICUB: 043/22)
Barcelona, Barcelonès

ANNEX 1. RESOLUCIONS GENERALITAT DE CATALUNYA



Expedient CLT_2022_EXP_ARQ002PREV_3315 (R/N 470 K121 NB 2022/1-37688) d'autorització d'una intervenció arqueològica preventiva a Av. Miramar 2-18/ Pg. de Miramar 1X/ Nou de la Rambla 203 de Barcelona (Barcelonès), segons el procediment establert en l'article 14 i següents del Decret 78/2002, de 5 de març, del reglament de protecció del patrimoni arqueològic i paleontològic.

Fets

1. En data 9 de maig de 2022 (registre d'entrada 9015/866786/2022) el senyor Alfred Mur Araguz en nom d' Aigües de Barcelona, Empresa metropolitana de Gestió del Cicle Integral de l'Aigua, SA ha presentat una sol·licitud d'intervenció arqueològica preventiva de control i excavació a l' Av. de Miramar 2-18/ Pg. de Miramar 1X/ Nou de la Rambla 203 de Barcelona (Barcelonès) sota la direcció de Pau Gómez Aramburu del 23 de maig a 23 de juny de 2022. Posteriorment demana un canvi de direcció a favor d' Arnau Vilella Sánchez (ANTEQUEM).
2. En data 20 de maig de 2022 l'arqueòloga territorial ha emès informe favorable sobre la sol·licitud esmentada.
3. En data 20 de maig de 2022 el Servei d'Arqueologia i Paleontologia ha proposat autoritzar la intervenció.

Motivació

Renovació de la xarxa d'aigua al passeig de Miramar i a l'avinguda de Miramar, districte de Sants-Montjuïc.

Fonaments de dret

1. Article 47 i següents de la Llei 9/1993, de 30 de setembre, del patrimoni cultural català (DOGC núm. 1807, d'11.10.1993).
2. Articles 14 i següents del Decret 78/2002, de 5 de març, del Reglament de protecció del patrimoni arqueològic i paleontològic (DOGC núm. 3594, de 13.3.2002).
3. Decret 304/2011, de 29 de març, de reestructuració del Departament de Cultura (DOGC núm. 5849, de 31.3.2011); i Resolució CMC/254/2010, de 8 de gener, de delegació de competències de la persona titular de la Direcció General del Patrimoni Cultural en les persones directores dels Serveis Territorials del Departament de Cultura i Mitjans de Comunicació (DOGC núm. 5566, de 12.2.2010).

Per tot això, **resolc**:

1. **Autoritzar** una intervenció arqueològica preventiva d'acord amb les dades i condicions següents:

Lloc de la intervenció: Av. de Miramar 2-18/ Pg. de Miramar 1X/ Nou de la Rambla 203 de Barcelona (Barcelonès).

Persona o institució autoritzada: Aigües de Barcelona, Empresa metropolitana de Gestió del Cicle Integral de l'Aigua, SA.

Direcció de la intervenció: Arnau Vilella Sánchez (ANTEQUEM)

Activitat autoritzada: Control i excavació.

Termini de realització: 23 de maig a 23 de juny de 2022

Plaça Salvador Seguí, 1-9
08001 Barcelona
Telèfon 933 63 28 70

1



Doc. original signat per:
Andreu Felip Ventura
24/05/2022

Document electrònic garantit amb signatura electrònica. Podeu verificar la seva integritat al web csv.gencat.cat fins al 25/05/2025

Original electrònic / Còpia electrònica autèntica

CODI SEGUR DE VERIFICACIÓ



0JNZ2A3QX7FSTSP4LU2G3S90TXQ35JY3

Data creació còpia:
25/05/2022 08:31:36

Pàgina 1 de 2



Generalitat de Catalunya
Departament de Cultura
Serveis Territorials a Barcelona

Lloc de dipòsit provisional de les restes: Museu d'Història de Barcelona (Dipòsit de Zona Franca).

La intervenció arqueològica autoritzada haurà de ser realitzada en els termes descrits en la documentació presentada per a la tramitació de l'expedient i d'acord amb les disposicions de la Llei 9/1993, del patrimoni cultural català, i del Decret 78/2002, del reglament de protecció del patrimoni arqueològic i paleontològic.

El termini de dos anys previst per a la presentació de la memòria, s'entendrà que comença a comptar a partir del dia en què ha finalitzat la intervenció.

2. **Notificar** aquesta resolució, que no exhaureix la via administrativa, a la persona o entitat interessada i comunicar-li que contra aquesta pot interposar-hi recurs d'alçada davant el conseller de Cultura, en el termini d'un mes a comptar de l'endemà de la recepció d'aquesta notificació.

Notificar, així mateix, aquesta resolució a l'ajuntament del municipi afectat, i comunicar-li que contra aquesta pot interposar-hi recurs contenciós administratiu davant el Tribunal Superior de Justícia de Catalunya, en el termini de dos mesos a comptar de l'endemà de la recepció d'aquesta notificació. Potestativament, dins el mateix termini, podrà efectuar el requeriment previ previst a l'article 44 de la Llei 29/1998, de 13 de juliol, de la jurisdicció contenciosa administrativa.

P.d. Resolució CMC/254/2010, DOGC 12.2.2010
El director,

Plaça Salvador Seguí, 1-9
08001 Barcelona
Telèfon 933 63 28 70

2



Doc. original signat per:
Andreu Felip Ventura
24/05/2022

Document electrònic garantit amb signatura electrònica. Podeu verificar la seva integritat al web csv.gencat.cat fins al 25/05/2025

Original electrònic / Còpia electrònica autèntica

CODI SEGUR DE VERIFICACIÓ



0JNZ2A3QX7FSTSP4LU2G3S90TXQ35JY3

Data creació còpia:
25/05/2022 08:31:36

Pàgina 2 de 2

Intervenció arqueològica

Av. de Miramar,2-18 / Passeig de Miramar, 1X / Carrer Nou de la Rambla, 203 (Codi ICUB: 043/22)
Barcelona, Barcelonès

ANNEX 2. DCOUMENTACIÓ FOTOGRÀFICA

Intervenció arqueològica

Av. de Miramar, 2-18 / Passeig de Miramar, 1X / Carrer Nou de la Rambla, 203 (Codi ICUB: 043/22)
Barcelona, Barcelonès



1. Fotografia inicial dels treballs d'excavació de la rasa.



2. Tram oest de la rasa, on s'observa en el marge sud el paviment (UE 01), situat sobre l'UE 04.



3. Tram oest de la rasa, on s'observa en el marge nord el paviment (UE 01), situat sobre les UE 02, 03 i 04.



4. Procés d'excavació del paviment actual, UE 01.



5. Perfil nord del tram oest de la rasa, on s'observa el paviment (UE 01), situat sobre les UE 02, 03 i 06. A més, en la part baixa hi ha el tub UE 07.



6. Perfil nord del tram oest de la rasa, on s'observa el paviment (UE 01), situat sobre la UE 06. A més, en la part baixa hi ha el tub UE 07.

Intervenció arqueològica

Av. de Miramar, 2-18 / Passeig de Miramar, 1X / Carrer Nou de la Rambla, 203 (Codi ICUB: 043/22)
Barcelona, Barcelonès



7. Tram central de la rasa, on s'observa el marge sud del paviment (UE 1), situat sobre l'UE 04



8. Tram central de la rasa, on s'observa el marge sud del paviment (UE 1), situat sobre l'UE 04



9. Perfil sud de la rasa, en la part central d'aquesta. On s'observen les UE 01, 09 i 11.



10. Part central de la rasa, on s'observa la preparació de paviment UE 02, després de la retirada del paviment actual.



11. Tram central de la rasa, on s'observa en el marge nord el paviment (UE 01), situat sobre les UE 02, 03 i 04.



12. Perfil sud, de la part central de la rasa, on s'observen les UE 01, 02 i 06.

Intervenció arqueològica

Av. de Miramar, 2-18 / Passeig de Miramar, 1X / Carrer Nou de la Rambla, 203 (Codi ICUB: 043/22)
Barcelona, Barcelonès



13. Tub UE 10.



14. Perfil sud, del tram oest de la rasa, on s'observen les UE 01, 02, 03 i 04.



15. Tram oest de la rasa.



16. Perfil sud, del tram oest de la rasa, on s'observen les UE 01, 02, 03 i 04.



17. Procés d'excavació de l'entrada al Viver dels Tres Pins.



18. Tram oest de la rasa.

Intervenció arqueològica

Av. de Miramar, 2-18 / Passeig de Miramar, 1X / Carrer Nou de la Rambla, 203 (Codi ICUB: 043/22)
Barcelona, Barcelonès



19. Inici dels treballs, on s'observa el tub UE 109.



20. Mur UE 105.



21. Mur UE 105 i paviment UE 104.



22. Mur UE 105 i paviment UE 104.



23. Mur 106.



24. Mur 106.

Intervenció arqueològica

Av. de Miramar, 2-18 / Passeig de Miramar, 1X / Carrer Nou de la Rambla, 203 (Codi ICUB: 043/22)
Barcelona, Barcelonès



25. Detall mur 106.



26. Mur 106 i la seva fonamentació UE 107.



27. Fonamentació UE 107.



28. Fonamentació UE 107



29. Mur 106 sobre la fonamentació UE 107.



30. Mur 106 sobre la fonamentació UE 107.

Intervenció arqueològica

Av. de Miramar, 2-18 / Passeig de Miramar, 1X / Carrer Nou de la Rambla, 203 (Codi ICUB: 043/22)
Barcelona, Barcelonès



31. Servei UE 109, en la part central de la rasa.



32. Perfil oest del tram nord de la rasa, on s'observa el paviment (UE 115), la seva preparació (UE 116) i l'estrat d'anivellament UE 102.



33. Procés d'excavació del tram nord de la rasa.



34. Tram nord de la rasa.



35. Tram nord de la rasa, on s'observa el servei UE 118.



36. Procés d'excavació del tram nord.

Intervenció arqueològica

Av. de Miramar,2-18 / Passeig de Miramar, 1X / Carrer Nou de la Rambla, 203 (Codi ICUB: 043/22)
Barcelona, Barcelonès

ANNEX 3. FITXES D'UNITATS ESTRATIGRÀFIQUES

Intervenció arqueològica

Av. de Miramar,2-18 / Passeig de Miramar, 1X / Carrer Nou de la Rambla, 203 (Codi ICUB: 043/22)
Barcelona, Barcelonès

UE 01

Definició Estructura

Descripció Paviment format per una capa de formigó allisat, de 0,10 m de potència, amb el marge sud fet amb un bloc de formigó de 0,30 m de potència per 0,20 m d'amplada. En alguns punts del carrer, el paviment presenta diferents reparacions i reformes.

Seqüència física Cobreix a: 02 i 06

Interpretació Paviment actual de la vorera del carrer Miramar.

Cronologia Segle XX-XXI.

UE 02

Definició Estrat

Descripció Nivell de formigó d'entre 0,20 i 0,30 m de potència.

Seqüència física Cobreix a: 03

Cobert per: 01

Tallat per: 05

Interpretació Capa de preparació del paviment de l'avinguda Miramar UE 01.

Cronologia Segle XX-XXI.

UE 03

Definició Estrat

Descripció Estrat d'argiles de color marró clar, molt compactes, amb restes de material constructiu contemporani i plàstics.

Seqüència física Cobreix a: 04 i 09

Cobert per: 02

Tallat per: 05

Interpretació Estrat d'anivellament del paviment de l'avinguda Miramar, UE 01.

Cronologia Segle XX-XXI.

Intervenció arqueològica

Av. de Miramar, 2-18 / Passeig de Miramar, 1X / Carrer Nou de la Rambla, 203 (Codi ICUB: 043/22)
Barcelona, Barcelonès

<u>UE</u>	04
<u>Definició</u>	Estrat
<u>Descripció</u>	Estrat format per llims i argiles de color ocre, amb presència de pedres de grans dimensions i graves. L'esmentat nivell probablement està format per l'esllavissament de terres del marge sud del carrer abans de la urbanització de l'espai.
<u>Seqüència física</u>	Cobert per: 03 Tallat per: 05 i 08
<u>Interpretació</u>	Estrat d'aportació natural.
<u>Cronologia</u>	Indeterminat.

<u>UE</u>	05
<u>Definició</u>	Negativa
<u>Descripció</u>	Retall format per una rasa emprada per la instal·lació d'un tub d'aigua (UE 7).
<u>Seqüència física</u>	Reblert per: 06 i 07 Talla a: 02, 03 i 04
<u>Interpretació</u>	Rasa de serveis
<u>Cronologia</u>	Segle XX.

<u>UE</u>	06
<u>Definició</u>	Estrat
<u>Descripció</u>	Estrat format per sorres de color marró clar, amb presència de materials constructius contemporanis i graves.
<u>Seqüència física</u>	Cobreix a: 07 Rebleix a: 05 Cobert per: 01
<u>Interpretació</u>	Rebliment de la rasa de serveis UE 05.
<u>Cronologia</u>	Segle XX.

Intervenció arqueològica

Av. de Miramar,2-18 / Passeig de Miramar, 1X / Carrer Nou de la Rambla, 203 (Codi ICUB: 043/22)
Barcelona, Barcelonès

UE 07

Definició Estructura

Descripció Tub metàl·lic de 0,30 m de diàmetre, emprat per la distribució d'aigua potable.

Seqüència física Rebleix a: 05
És cobert per: 03

Interpretació Tub d'aigua.

Cronologia Segle XX.

UE 08

Definició Negativa

Descripció Retall format per una rasa, emprada per la instal·lació del cablejat elèctric (UE 10).

Seqüència física Rebleix a: 05
Reblert per: 09, 10 i 11
Talla a: 04

Interpretació Tub d'aigua.

Cronologia Segle XX.

UE 09

Definició Estrat

Descripció Estrat format per sauló de color marró, de consistència solta, amb gran presència de graves i plàstics.

Seqüència física Cobreix a 11
Rebleix a: 08
Cobert per: 03

Interpretació Rebliment de la rasa de serveis UE 05.

Cronologia Segle XX.

Intervenció arqueològica

Av. de Miramar,2-18 / Passeig de Miramar, 1X / Carrer Nou de la Rambla, 203 (Codi ICUB: 043/22)
Barcelona, Barcelonès

UE 10

Definició Estructura

Descripció Conjunt de tres cables elèctrics, coberts per un tub de plàstic de color vermell.

Seqüència física Farceix a: 08
Cobert per: 11

Interpretació Servei elèctric.

Cronologia Segle XX.

UE 11

Definició Estructura

Descripció Coberta, feta amb dues filades de maons de 0,40 x 0,20 x 0,15 m a la base i una llosa a la part superior de 0,40 x 0,20 x 0,05 m.

Seqüència física Farceix a: 08
Cobert per: 11

Interpretació Servei elèctric.

Cronologia Segle XX.

UE 100

Definició Estructura

Descripció Paviment format per panots quadrats de 0,20 x 0,20 x 0,05 m.

Seqüència física Cobreix a: 101
Es lliure a: 121

Interpretació Paviment actual de la vorera del passeig de Miramar.

Cronologia Segle XX-XXI.

Intervenció arqueològica

Av. de Miramar,2-18 / Passeig de Miramar, 1X / Carrer Nou de la Rambla, 203 (Codi ICUB: 043/22)
Barcelona, Barcelonès

<u>UE</u>	101
<u>Definició</u>	Estrat
<u>Descripció</u>	Nivell de formigó d'entre 0,15 i 0,24 m de potència.
<u>Seqüència física</u>	Cobreix a: 102, 106, 107 i 111. Cobert per: 100 Es lliure a: 121
<u>Interpretació</u>	Capa de preparació del paviment del passeig de Miramar UE 100.
<u>Cronologia</u>	Segle XX-XXI.

<u>UE</u>	102
<u>Definició</u>	Estrat
<u>Descripció</u>	Estrat d'argila de color marró, molt compacte, amb restes de material constructiu contemporani, graves i plàstics.
<u>Seqüència física</u>	Cobreix a: 103, 106, 107 i 117. Cobert per: 101 Tallat per: 110, 113 i 122
<u>Interpretació</u>	Estrat d'anivellament del paviment del passeig de Miramar, UE 100.
<u>Cronologia</u>	Segle XX-XXI.

<u>UE</u>	103
<u>Definició</u>	Estrat
<u>Descripció</u>	Estrat format per sorres de color marró clar, amb gran presència de runa i plàstics.
<u>Seqüència física</u>	Cobreix a: 104, 105, 107 i 117 Cobert per: 102 Es lliure a: 106
<u>Interpretació</u>	Estrat d'anivellament
<u>Cronologia</u>	Mitjans segle XX.

Intervenció arqueològica

Av. de Miramar,2-18 / Passeig de Miramar, 1X / Carrer Nou de la Rambla, 203 (Codi ICUB: 043/22)
Barcelona, Barcelonès

<u>UE</u>	104
<u>Definició</u>	Estructura
<u>Descripció</u>	Paviment llis, fet de formigó amb rodet, conserva una llargada d'1,64 m.
<u>Seqüència física</u>	Cobreix a: 117 Cobert per: 103 S'adossa a: 105
<u>Interpretació</u>	Paviment d'una barraca, segurament d'un espai exterior.
<u>Cronologia</u>	Principis segle XX.

<u>UE</u>	105
<u>Definició</u>	Estructura
<u>Descripció</u>	Mur de formigó amb orientació nord-sud, de 0,48 m d'amplada. Aquest presenta la part interior acabada amb rajol, de 0,04 m d'amplada.
<u>Seqüència física</u>	Cobert per: 103 Se li adossa: 104
<u>Interpretació</u>	Mur de tancament d'un àmbit d'una barraca, segurament un espai exterior.
<u>Cronologia</u>	Principis segle XX.

<u>UE</u>	106
<u>Definició</u>	Estructura
<u>Descripció</u>	Mur fet de maons foradats (presenten tres forats rodons i unes dimensions de 0,20 x 0,15 x 0,05 m) lligats amb ciment, que segueix la corba de la via, amb orientació sud-oest/ nord-est.
<u>Seqüència física</u>	Cobert per: 102 Cobreix a: 107 Se li lliura: 103
<u>Interpretació</u>	Mur de contenció, emprat per anivellar el pendent del carrer.
<u>Cronologia</u>	Mitjans segle XX.

Intervenció arqueològica

Av. de Miramar,2-18 / Passeig de Miramar, 1X / Carrer Nou de la Rambla, 203 (Codi ICUB: 043/22)
Barcelona, Barcelonès

<u>UE</u>	107
<u>Definició</u>	Estructura
<u>Descripció</u>	Mur de formigó, que segueix la corba de la via, amb orientació sud-oest/nord-est. Aquesta estructura estava construïda mitjançant la tècnica de l'encofrat perdut.
<u>Seqüència física</u>	Cobert per: 102, 103 i 106 Rebleix a: 108
<u>Interpretació</u>	Fonamentació del mur de contenció UE 106.
<u>Cronologia</u>	Mitjans segle XX.

<u>UE</u>	108
<u>Definició</u>	Negativa
<u>Descripció</u>	Retall constructiu emprat per fer el mur UE 107 amb la tècnica de l'encofrat.
<u>Seqüència física</u>	Reblert per: 107 Talla a: 117
<u>Interpretació</u>	Retall constructiu de la fonamentació UE 107.
<u>Cronologia</u>	Mitjans segle XX.

<u>UE</u>	109
<u>Definició</u>	Estructura
<u>Descripció</u>	Tub de plàstic negre de 0,10 m de diàmetre.
<u>Seqüència física</u>	Cobert per: 111 Rebleix a: 110
<u>Interpretació</u>	Servei contemporani.
<u>Cronologia</u>	Segle XX-XXI.

<u>UE</u>	110
<u>Definició</u>	Retall
<u>Descripció</u>	Rasa excavada per instal·lar el tub UE 109.
<u>Seqüència física</u>	Talla a: 102 Reblert per: 109 i 111
<u>Interpretació</u>	Rasa de servei.
<u>Cronologia</u>	Segle XX-XXI.

Intervenció arqueològica

Av. de Miramar, 2-18 / Passeig de Miramar, 1X / Carrer Nou de la Rambla, 203 (Codi ICUB: 043/22)
Barcelona, Barcelonès

<u>UE</u>	111
<u>Definició</u>	Estrat
<u>Descripció</u>	Nivell format en la part superior per una capa de formigó de 0,15 cm de gruix i en la part inferior per una capa de sauló, amb restes de plàstics.
<u>Seqüència física</u>	Cobreix a: 109 Cobert per: 101 Rebleix a: 110
<u>Interpretació</u>	Rebliment de la rasa de servei UE 110.
<u>Cronologia</u>	Segle XX-XXI.

<u>UE</u>	112
<u>Definició</u>	Estructura
<u>Descripció</u>	Tub de plàstic de 0,40 m de diàmetre.
<u>Seqüència física</u>	Cobert per: 114 Rebleix a: 113
<u>Interpretació</u>	Servei contemporani.
<u>Cronologia</u>	Segle XX-XXI.

<u>UE</u>	113
<u>Definició</u>	Retall
<u>Descripció</u>	Rasa excavada per instal·lar el tub UE 112.
<u>Seqüència física</u>	Talla a: 102 Reblert per: 112 i 114
<u>Interpretació</u>	Rasa de servei.
<u>Cronologia</u>	Segle XX-XXI.

Intervenció arqueològica

Av. de Miramar,2-18 / Passeig de Miramar, 1X / Carrer Nou de la Rambla, 203 (Codi ICUB: 043/22)
Barcelona, Barcelonès

<u>UE</u>	114
<u>Definició</u>	Estrat
<u>Descripció</u>	Nivell format una capa de formigó que envolta el tub UE 112.
<u>Seqüència física</u>	Cobreix a: 112 Cobert per: 116 Rebleix a: 113
<u>Interpretació</u>	Rebliment de la rasa de servei UE 113.
<u>Cronologia</u>	Segle XX-XXI.

<u>UE</u>	115
<u>Definició</u>	Estructura
<u>Descripció</u>	Paviment format per llambordes quadrades de 0,10 x 0,10 x 0,10 m.
<u>Seqüència física</u>	Cobreix a: 116 Es lliure a: 121
<u>Interpretació</u>	Paviment actual de la vorera del passeig de Miramar.
<u>Cronologia</u>	Segle XX-XXI.

<u>UE</u>	116
<u>Definició</u>	Estrat
<u>Descripció</u>	Nivell de formigó d'entre 0,20 i 0,25 m de potència.
<u>Seqüència física</u>	Cobreix a: 102, 114 i 120. Cobert per: 115 Es lliure a: 121
<u>Interpretació</u>	Capa de preparació del paviment del passeig de Miramar UE 115.
<u>Cronologia</u>	Segle XX-XXI.

Intervenció arqueològica

Av. de Miramar,2-18 / Passeig de Miramar, 1X / Carrer Nou de la Rambla, 203 (Codi ICUB: 043/22)
Barcelona, Barcelonès

<u>UE</u>	117
<u>Definició</u>	Estrat
<u>Descripció</u>	Estrat no antròpic, format per una capa d'argila de color marró, molt compacte.
<u>Seqüència física</u>	Cobert per: 102. 103 i 104 Tallat per: 108
<u>Interpretació</u>	Estrat estèril format per argila.
<u>Cronologia</u>	Indeterminada.

<u>UE</u>	118
<u>Definició</u>	Estructura
<u>Descripció</u>	Tub de metàl·lic de 0,15 m de diàmetre, en desús.
<u>Seqüència física</u>	Cobert per: 120 Rebleix a: 119
<u>Interpretació</u>	Servei contemporani.
<u>Cronologia</u>	Segle XX.

<u>UE</u>	119
<u>Definició</u>	Retall
<u>Descripció</u>	Rasa excavada per instal·lar el tub UE 118.
<u>Seqüència física</u>	Talla a: 102 Reblert per: 118 i 120
<u>Interpretació</u>	Rasa de servei.
<u>Cronologia</u>	Segle XX.

Intervenció arqueològica

Av. de Miramar,2-18 / Passeig de Miramar, 1X / Carrer Nou de la Rambla, 203 (Codi ICUB: 043/22)
Barcelona, Barcelonès

<u>UE</u>	120
<u>Definició</u>	Estrat
<u>Descripció</u>	Estrat format per una capa d'argila de color marró, amb presència de material constructiu contemporani i graves.
<u>Seqüència física</u>	Cobreix a: 118 Cobert per: 116 Rebleix a: 119
<u>Interpretació</u>	Rebliment de la rasa de servei UE 119.
<u>Cronologia</u>	Segle XX.

<u>UE</u>	121
<u>Definició</u>	Estructura
<u>Descripció</u>	Fonamentació de formigó feta amb un encofrat perdut de 0,20 m d'amplada.
<u>Seqüència física</u>	Rebleix a: 122 Se li lliure: 100, 101, 115 i 116
<u>Interpretació</u>	Suport del parterre del costat oest del parc de la Primavera.
<u>Cronologia</u>	Segle XXI.

<u>UE</u>	122
<u>Definició</u>	Negativa
<u>Descripció</u>	Retall constructiu, que consisteix en una rasa que envolta el parc de la Primavera.
<u>Seqüència física</u>	Talla a: 102 Reblert per: 121
<u>Interpretació</u>	Retall constructiu de la fonamentació UE 121.
<u>Cronologia</u>	Segle XXI.

Intervenció arqueològica

Av. de Miramar,2-18 / Passeig de Miramar, 1X / Carrer Nou de la Rambla, 203 (Codi ICUB: 043/22)
Barcelona, Barcelonès

ANNEX 4. INVENTARI DELS MATERIALS ARQUEOLÒGICS

INVENTARI DE MATERIALS:

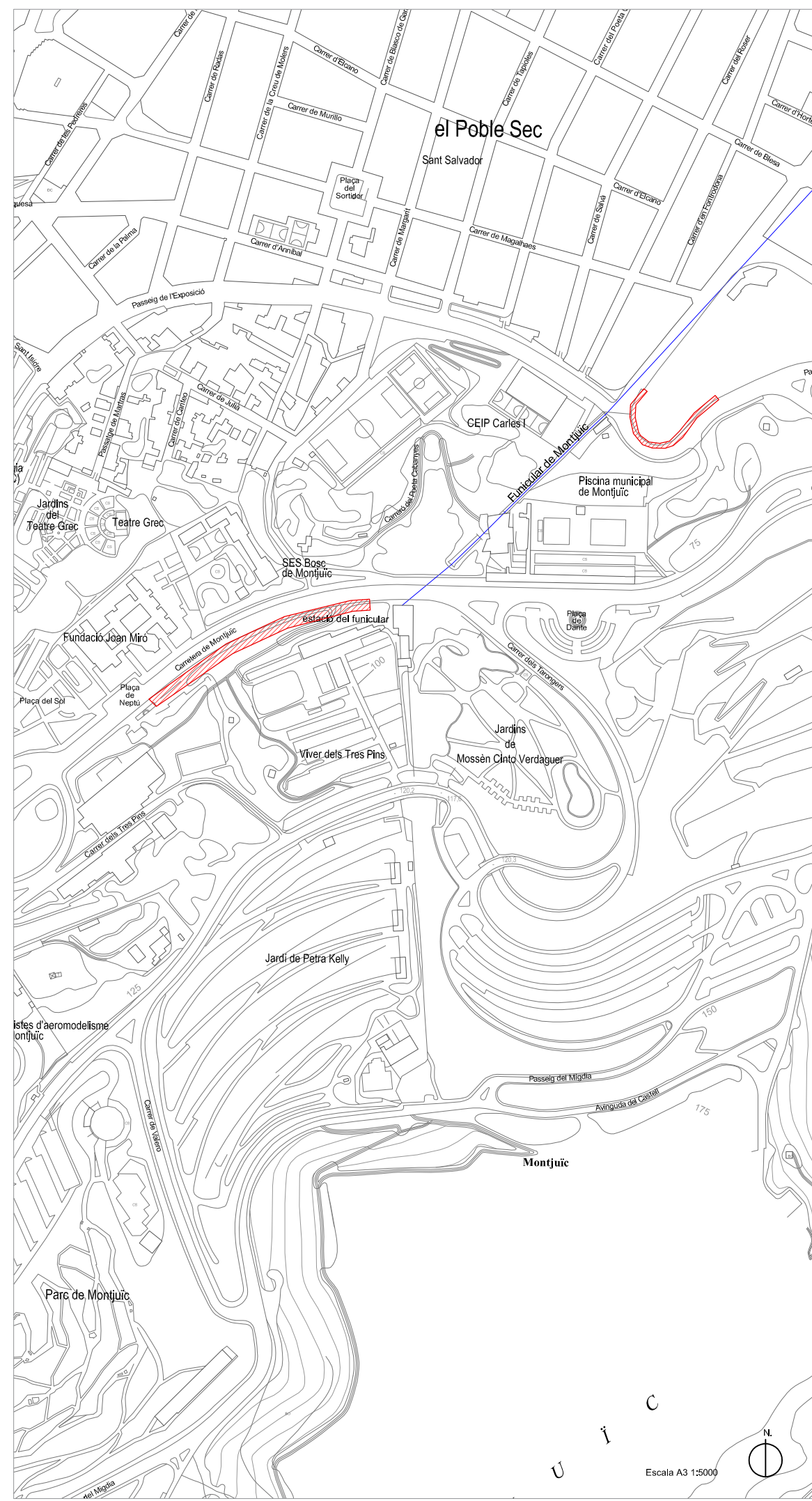
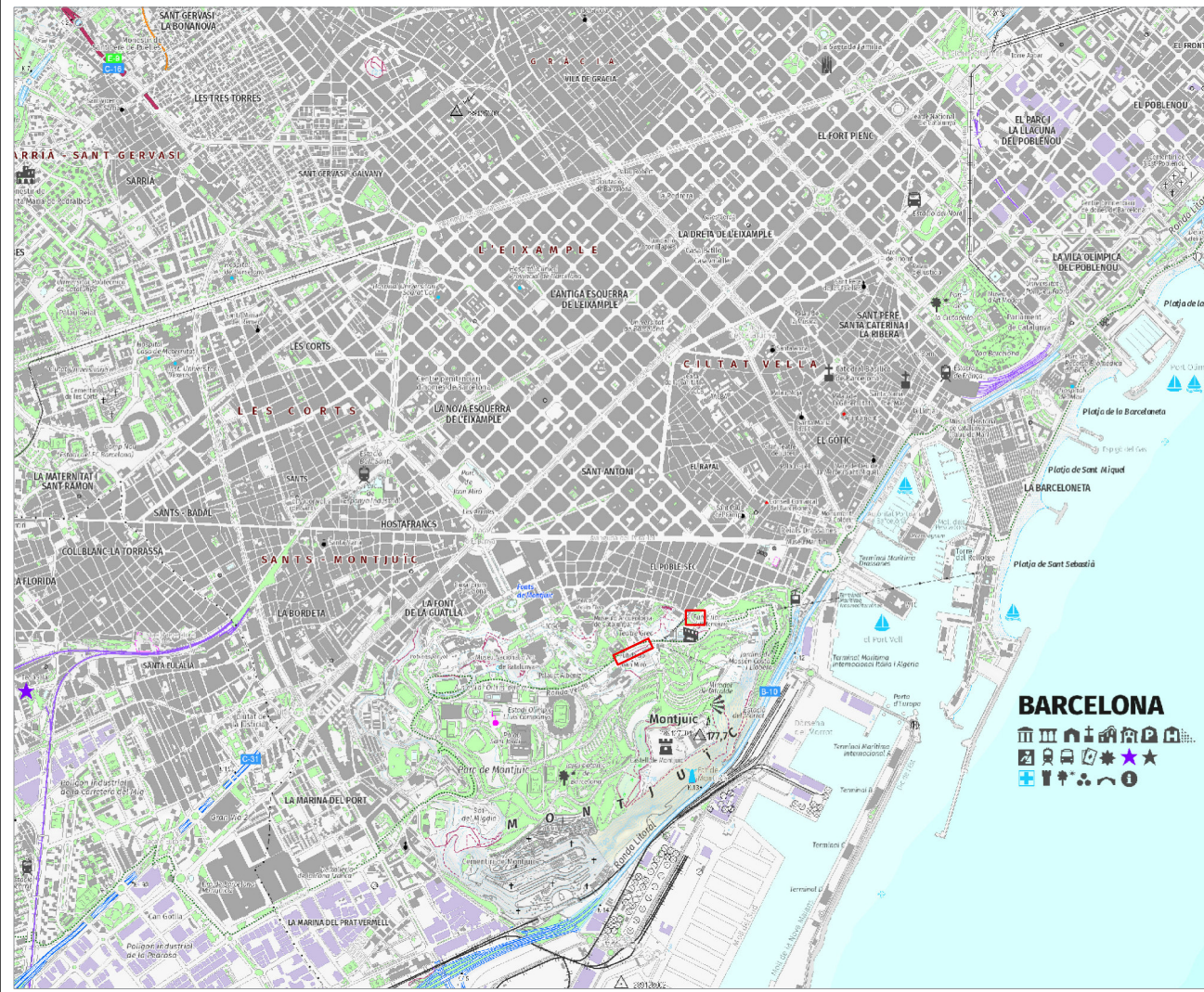
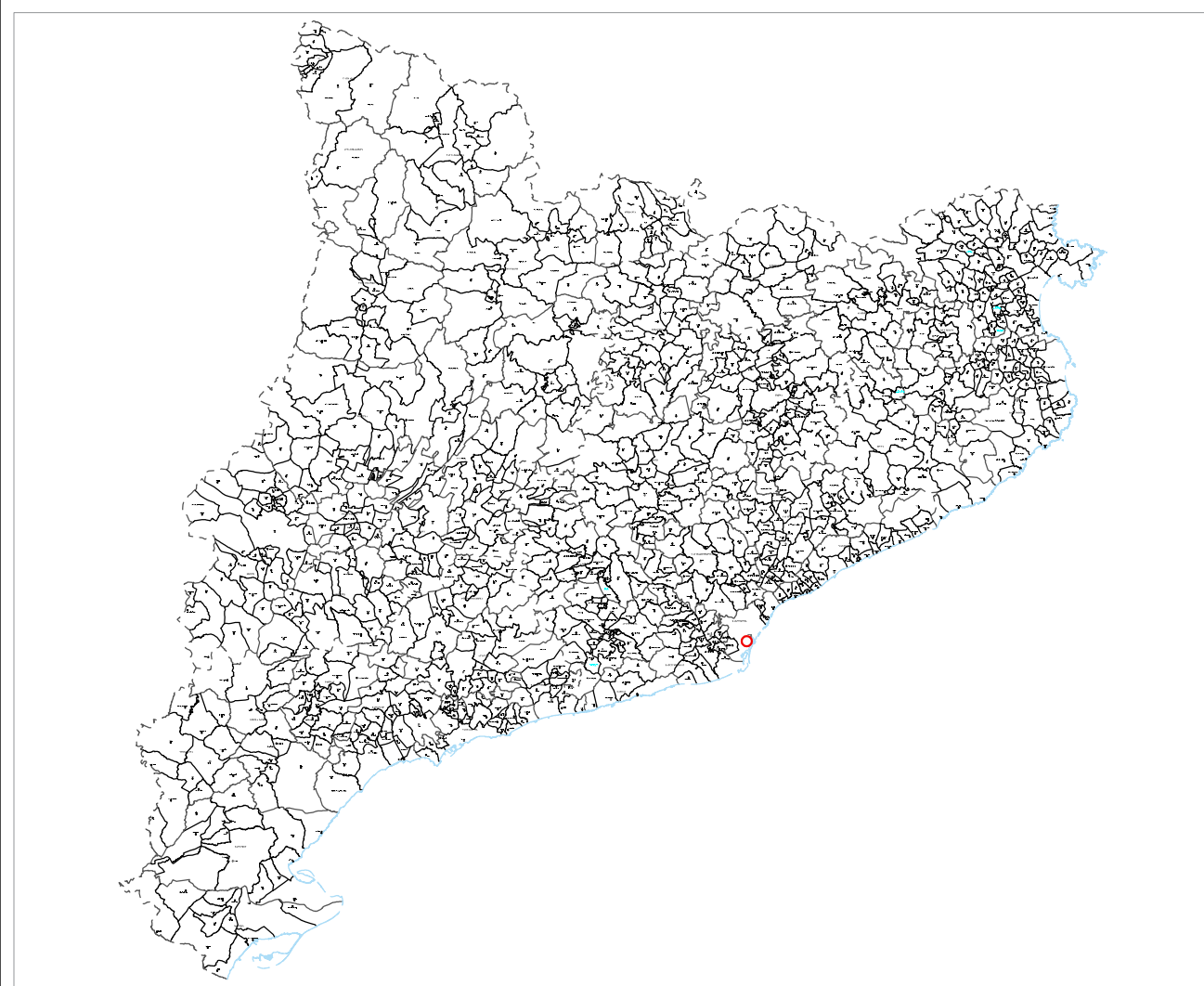
Intervenció arqueològica a l'Avinguda de Miramar, 2-18 / Passeig de Miramar, 1X / carrer Nou de la Rambla, 203. Barcelona (Barcelonès)

UE	Nº INV.	PRODUCCIÓ	FORMA	TIPOLOGIA	INF.	VORES	BASES	NANCES	ALTRES	TÈCNICA	ACABAT		Nº	Nº	CRONOLOGIA	OBSERVACIONS
											INTERN	EXTERN				
9	1-2	20005	PLC	Cinta de plom						FS			2	1	Principis s. XX	Cinta de plom en forma de "T", a la part central presenta un escrit gravat: "EXPOSICION DE BARCELONA / CABLE DE SECCION / 236 Nº 21"

Intervenció arqueològica

Av. de Miramar,2-18 / Passeig de Miramar, 1X / Carrer Nou de la Rambla, 203 (Codi ICUB: 043/22)
Barcelona, Barcelonès

ANNEX 5. DOCUMENTACIÓ PLANIMÈTRICA



Llegenda

- Ubicació
- ▭ Àmbit d'actuació

Lloc de la Intervenció
 Intervenció arqueològica a l'Avinguda de Miramar, 2-18 / Pg. de Miramar, 1X / carrer Nou de la Rambla, 203.
 Districte de Sants-Montjuïc. Barcelona (Barcelonès)
 Codi ICUB: 043/22

Promoció i Financament
 AGBAR
 Direcció
 Arnau Vilella Sánchez

Títol del Plànol
 Emplaçament i ubicació.

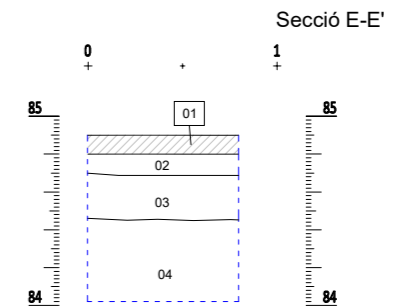
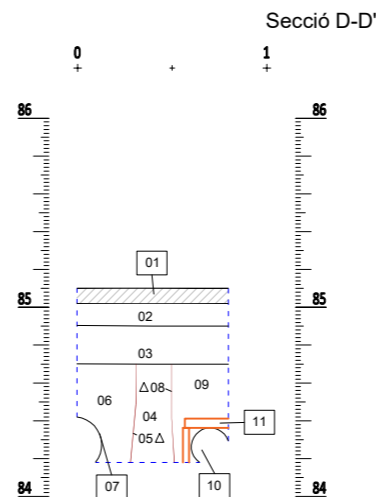
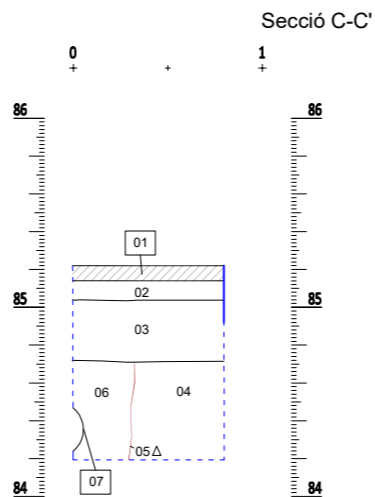
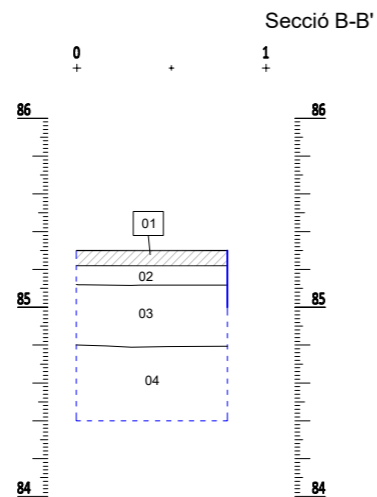
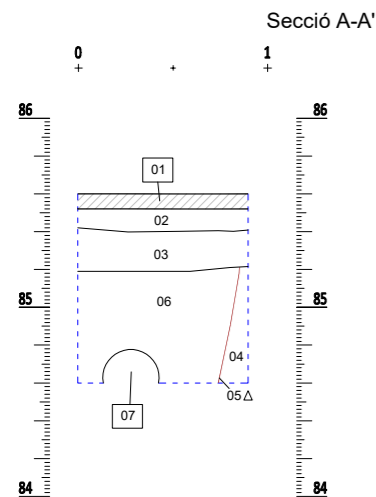
Escala **A3 1:5000** Núm. plànol **01**
Sistema de referenciació geogràfica: UTM Zona 31 Hemisferi Nord any Datum ETRS89

Data **Juliol de 2024** Full **1 de 1**

Plaça de Neptú

Carretera de Montjuïc

estació del funicula



Lloc de la Intervenció
Intervenció arqueològica a l'Avinguda de Miramar, 2-18 / Pg. de Miramar, 1X / carrer Nou de la Rambla, 203.
Districte de Sants-Montjuïc. Barcelona (Barcelonès)
Codi ICUB: 043/22

Promoció i Finançament

AGBAR

Direcció

Arnau Vilella Sánchez

Títol del Plànol

Planta i seccions de la rasa realitzada a l'Avinguda Miramar

Escala

A3 varis

Sistema de referenciació geogràfica:
UTM Zona 31 Hemisferi Nord amb Datum ETRS89

Núm. plànol

02



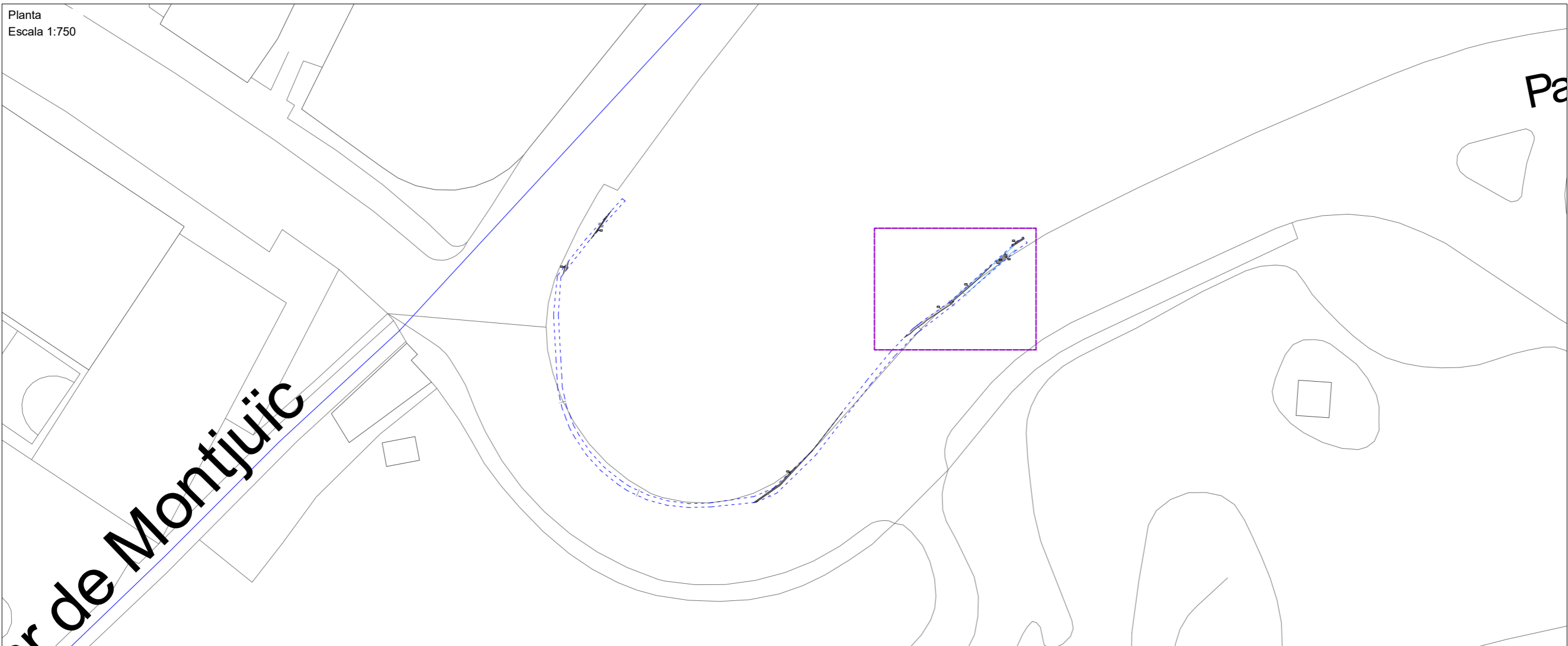
Data

Juliol de 2024

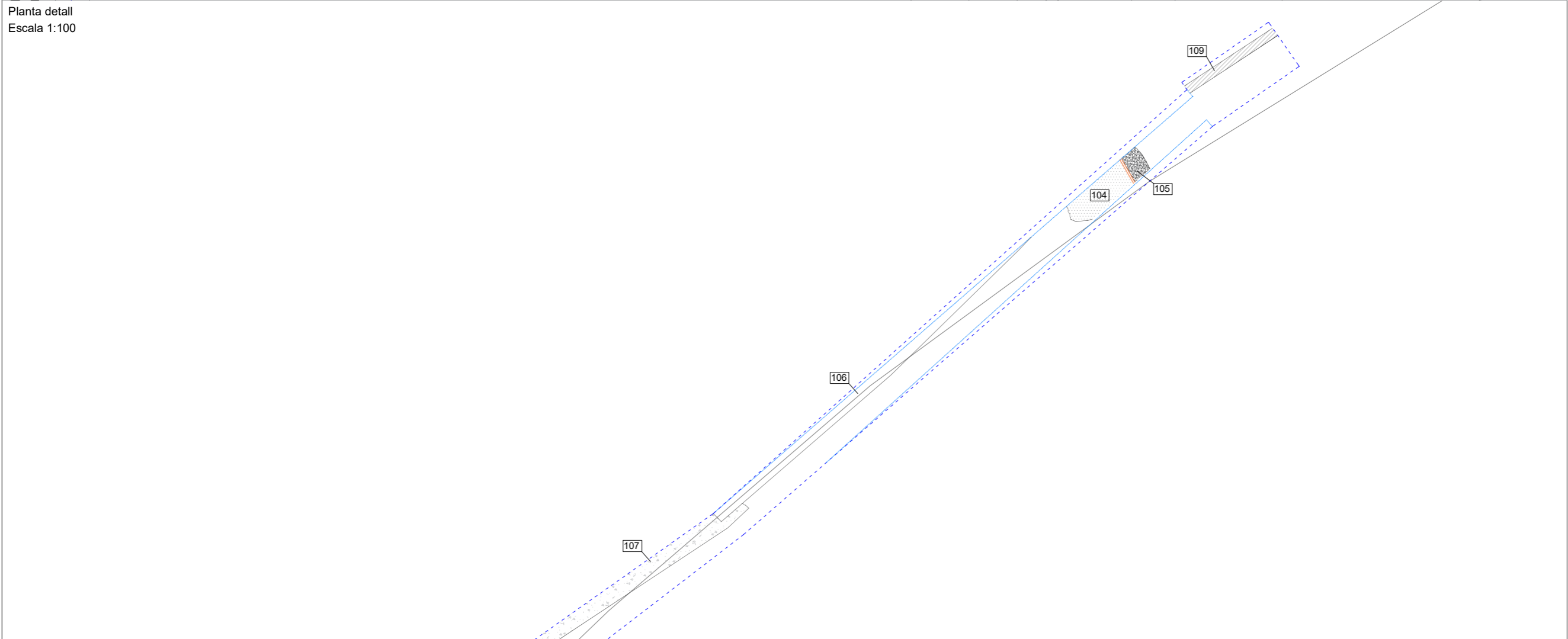
Full

1 de 1

Planta
Escala 1:750



Planta detall
Escala 1:100



Lloc de la Intervenció
Intervenció arqueològica a l'Avinguda
de Miramar, 2-18 / Pg. de Miramar, 1X
/ carrer Nou de la Rambla, 203.
Districte de Sants-Montjuïc. Barcelona
(Barcelonès)
Codi ICUB: 043/22

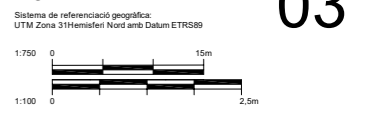
Promoció i Finançament
AGBAR

Direcció
Arnau Vilella Sánchez

Títol del Plànol
Planta i detall de la rasa
realitzada al Passeig Miramar

Escala
A3 varis

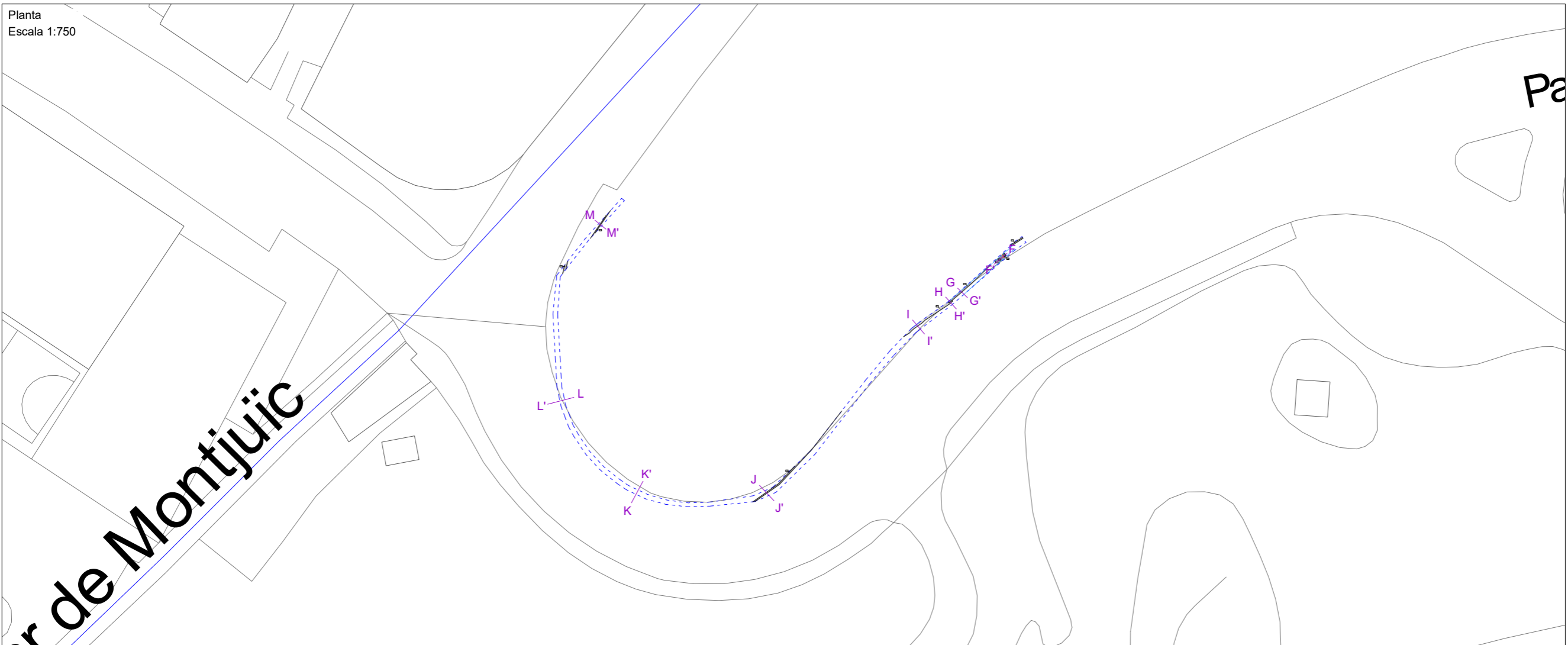
Núm. plànol
03



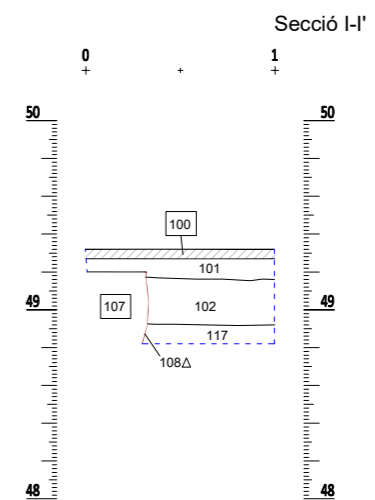
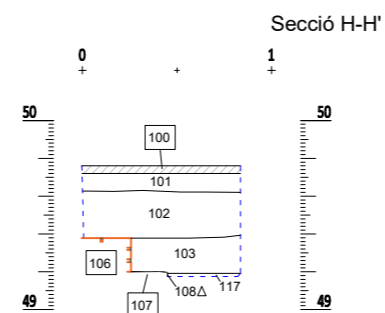
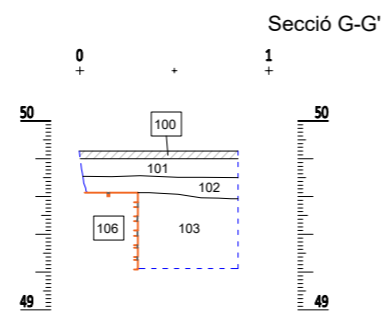
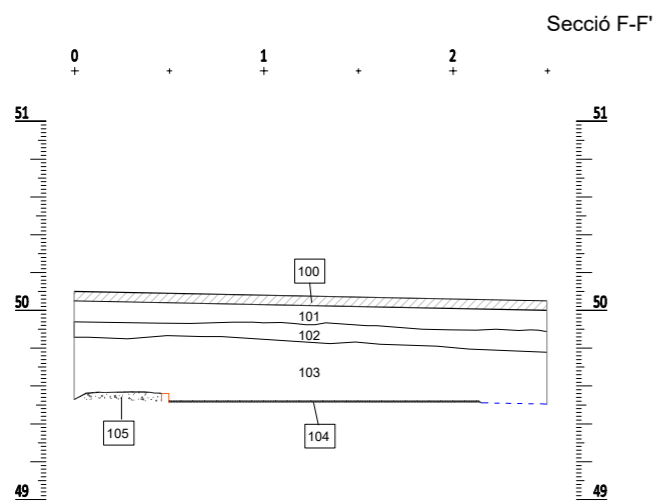
Data
Juliol de 2024

Full
1 de 1

Planta
Escala 1:750



Secció
Escala 1:40



Lloc de la Intervenció
Intervenció arqueològica a l'Avinguda de Miramar, 2-18 / Pg. de Miramar, 1X / carrer Nou de la Rambla, 203. Districte de Sants-Montjuïc. Barcelona (Barcelonès)
Codi ICUB: 043/22

Promoció i Finançament

AGBAR

Direcció

Arnau Vilella Sánchez

Títol del Plànol

Seccions de la rasa realitzada al Passeig Miramar

Escala Núm. plànol

A3 varis

04

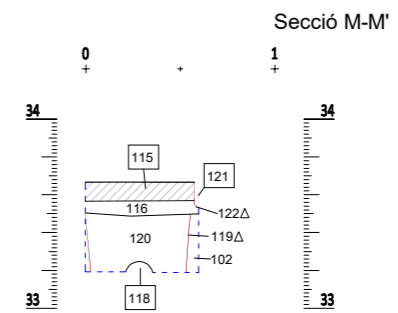
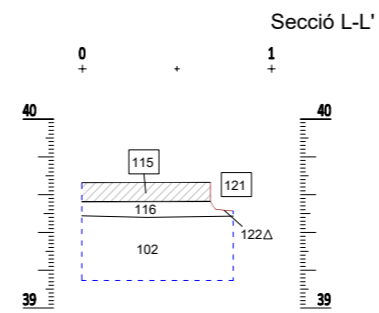
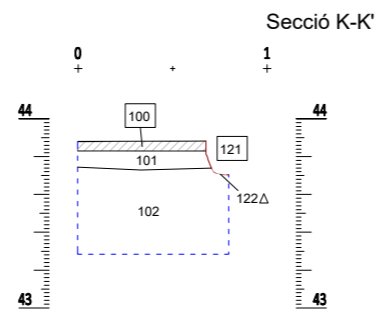
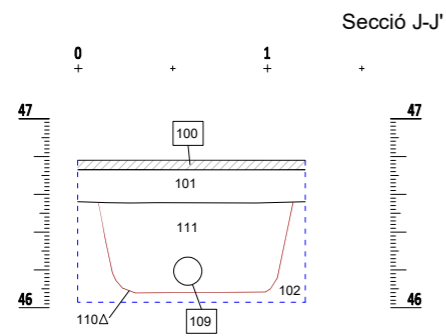
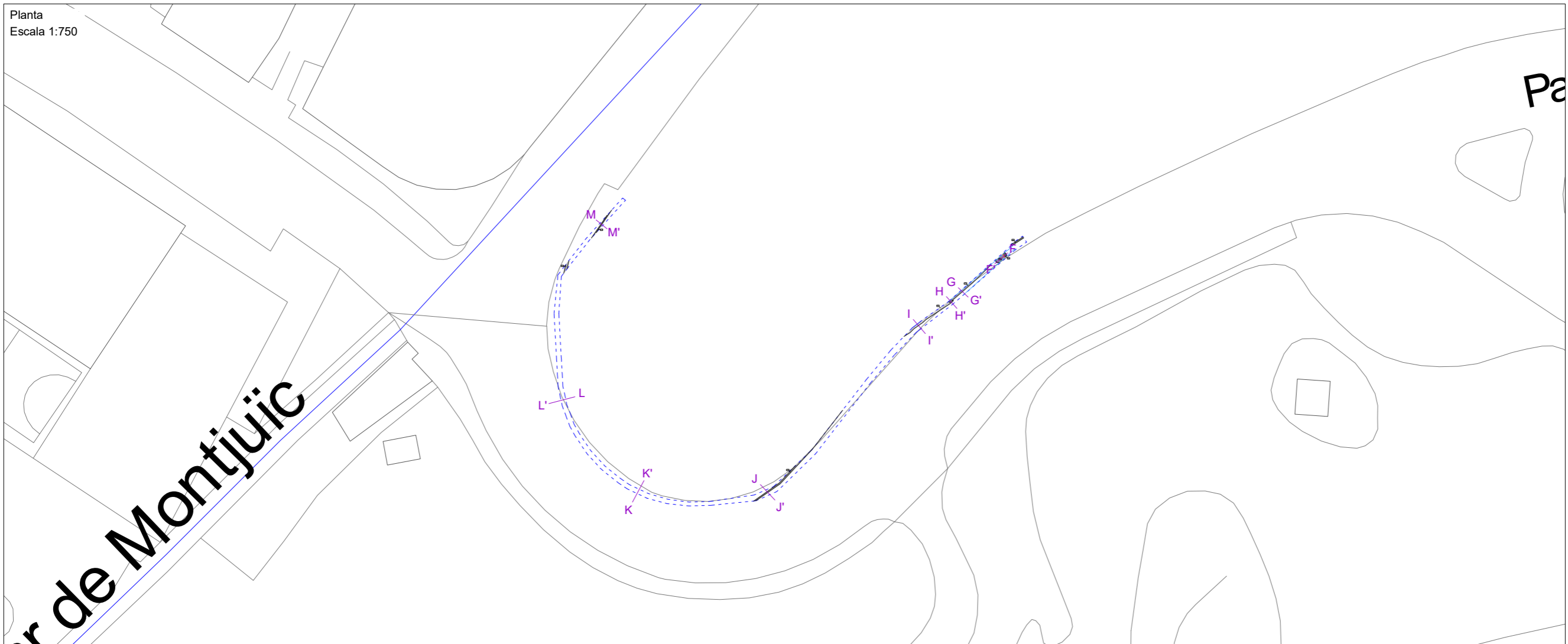
Sistema de referenciació geogràfica:
UTM Zona 31Hemisferi Nord amb Datum ETRS89



Data Full

Juliol de 2024

1 de 2



Lloc de la Intervenció
Intervenció arqueològica a l'Avinguda de Miramar, 2-18 / Pg. de Miramar, 1X / carrer Nou de la Rambla, 203. Districte de Sants-Montjuïc. Barcelona (Barcelonès)
Codi ICUB: 043/22

Promoció i Finançament

AGBAR

Direcció

Arnau Vilella Sánchez

Títol del Plànol

Seccions de la rasa realitzada al Passeig Miramar

Escala Núm. plànol

A3 varis

04

Sistema de referenciació geogràfica:
UTM Zona 31 Hemisferi Nord amb Datum ETRS89



Data Full

Juliol de 2024

2 de 2